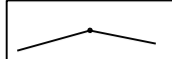


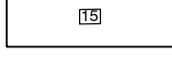
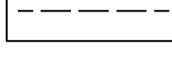



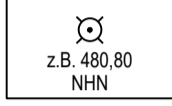


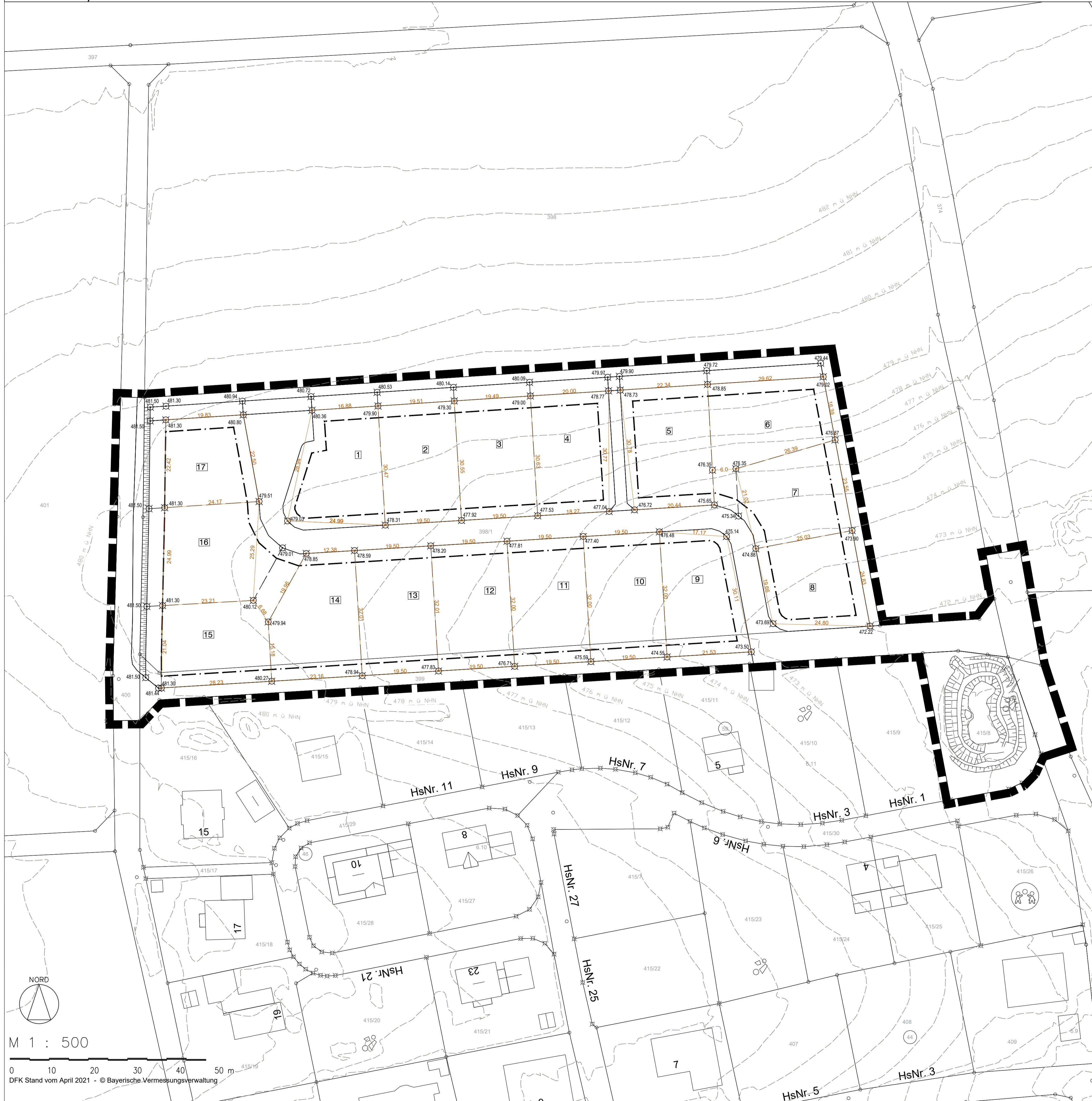


ANLAGE I) HÖHENPLAN

ZEICHENERKLÄRUNG

-  bestehende Grundstücksgrenzen
-  Flurnummern, Gemarkung Gemeinde Laugna
-  Baugrenze
-  Parzellnummer
-  Parzellengrenze
-  Maßzahlen, Angaben in Meter
-  Geländeböschung (schematische Darstellung, Konkretisierung erfolgt in Ausführungsplanung)
-  Fläche für Aufschüttungen für die Auffüllung von Grundstücken
-  Höhenbezugspunkt für Festsetzungen
(Höhenstatus: HS170 DHHN16 NHN-Höhen in Meter)
-  Höhenschichtlinien (1,00 m) natürliches Gelände
-  Grenze des räumlichen Geltungsbereiches



TEIL III: I) ANLAGE

HÖHENPLAN ZUM BEBAUUNGSPLAN "AM SONNENHANG IV" IN OSTERBUCH



GEMEINDE LAUGNA
LANDKREIS DILLINGEN A.D.DONAU
STAND 11.10.2023



INGENIEURGESELLSCHAFT STEINBACHER - CONSULT mbH & Co. KG
RICHARD-WAGNER-STRASSE 6, 86356 NEUSÄSS

P:\120670_Laugna\Stadt+Landschaft\01_CAD\01_BP\02_Einwurf\120670_02_BL_HOEHENPLAN_2023-10-11.dwg

M 1 : 500

0 10 20 30 40 50 m
DFK Stand vom April 2021 - © Bayerische Vermessungsverwaltung